

Перечень координат характерных точек границ образуемых земельных участков для размещения линейного объекта (автомобильной дороги, в том числе сетей наружного электроосвещения)

Условный номер многоконтурного земельного участка :ЗУ1											
Площадь земельного участка :ЗУ1 35674.04 кв.м.											
Координаты			Координаты			Координаты			Координаты		
№	Х	У	№	Х	У	№	Х	У	№	Х	У
точек			точек			точек			точек		
1	475347.86	1383196.32	51	475679.84	1383533.88	101	475198.05	1383112.31	151	475112.05	1382990.71
2	475354.12	1383201.89	52	475672.49	1383527.05	102	475197.8	1383112.6	152	475116.34	1382994.18
3	475355.27	1383202.89	53	475660.07	1383516.59	103	475196.15	1383114.48	153	475134.67	1383009.78
4	475355.07	1383203.53	54	475652.62	1383509.44	104	475195.47	1383115.26	154	475138.09	1383012.92
5	475372.26	1383217.62	55	475638.34	1383496.37	105	475163.36	1383087	155	475144.28	1383018.67
6	475373.04	1383217.33	56	475627.34	1383486.95	106	475165.75	1383084.35	156	475161.55	1383034.38
7	475375.75	1383219.57	57	475607.55	1383469.07	107	475115.02	1383038.38	157	475180.65	1383035.53
8	475375.3	1383220.12	58	475602.93	1383464.96	108	475080.5	1383008.71	158	475167.92	1383041.78
9	475390.72	1383233.05	59	475594.08	1383457.49	109	475080.64	1383008.25	159	475170.98	1383045.32
10	475410.42	1383249.86	60	475591.67	1383453.29	110	475070.79	1382999.55	160	475176.02	1383049.49
11	475427.9	1383264.71	61	475579.79	1383443.42	111	475020.1	1382955.17	161	475176.67	1383048.83
12	475428.68	1383265.32	62	475569.93	1383434.94	112	475015.1	1382950.83	162	475188.69	1383059.2
13	475431.81	1383267.99	63	475565.92	1383431.95	113	475001.88	1382938.44	163	475205.23	1383072.68
14	475436	1383271.46	64	475551.8	1383420.23	114	474997	1382934.04	164	475209.95	1383076.77
15	475435.47	1383271.98	65	475549.1	1383417.99	115	474996.09	1382935.07	165	475215.86	1383081.79
16	475443.33	1383278.86	66	475549.63	1383417.29	116	474982.63	1382922.98	166	475231.88	1383095.65
17	475443.86	1383278.23	67	475507.86	1383382.96	117	474980.21	1382920.4	167	475242.37	1383104.69
18	475449.73	1383283.55	68	475511.28	1383378.86	118	474928.27	1382873.55	168	475246.49	1383099.91
19	475452.7	1383286.26	69	475494.55	1383364.54	119	474916.52	1382862.95	169	475260.29	1383111.76
20	475457.74	1383290.9	70	475491.55	1383368.64	120	474910.85	1382857.84	170	475255.31	1383117.13
21	475464.39	1383297.32	71	475490.74	1383369.74	121	474888.48	1382840.04	171	475262.9	1383124.12
22	475474.01	1383305.59	72	475484.18	1383366.33	122	474897.76	1382828.96	172	475266.09	1383127.03
23	475480.84	1383311.98	73	475490.45	1383359.33	123	474905.84	1382819.3	173	475268.33	1383128.91
24	475483.62	1383314.61	74	475482.48	1383352.56	124	474888.21	13832803.76	174	475280.89	1383140.6
25	475508.52	1383336.77	75	475479.59	1383355.75	125	474880.24	1382796.74	175	475283.73	1383143.1
26	475519.44	1383345.72	76	475478.36	1383354.55	126	474885.77	1382791.7	176	475294.57	1383152.85
27	475530.54	1383355.37	77	475469.56	1383345.99	127	474885.95	1382791.92	177	475297.66	1383155.54
28	475531.53	1383356.23	78	475465.97	1383350.12	128	474902.57	1382807.06	178	475310.73	1383166.5
29	475537.82	1383361.72	79	475412.99	1383304.77	129	474917.32	1382820.32	179	475323.45	1383177.37
30	475547.06	1383369.92	80	475417.38	1383299.63	130	474937.84	1382839.35	180	475321.42	1383179.8
31	475556.3	1383378.12	81	475397.97	1383284.07	131	474943	1382844.14	181	475327.83	1383185.27
32	475574.31	1383393.81	82	475388.51	1383276.82	132	474956.07	1382855.11	182	475329.97	1383182.46
33	475600.75	1383416.41	83	475387.08	1383275.54	133	474985.4	1382879.42	183	475341.82	1383191.5
34	475614.44	1383428.82	84	475387.6	1383274.96	134	474999.77	1382891.67			
35	475626.53	1383438.29	85	475384.79	1383272.61	135	475014.34	1382903.96			
36	475637.8	1383447.17	86	475384.56	1383272.87	136	475014.02	1382904.3			
37	475641.59	1383450.78	87	475361.8	1383253.29	137	475028.82	1382917.4			
38	475640.73	1383451.77	88	475352.78	1383246.68	138	475035.96	1382923.01			
39	475642.6	1383453.48	89	475342.09	1383237.28	139	475046.36	1382931.47			
40	475643.47	1383452.57	90	475335.18	1383231.2	140	475062.06	1382945.33			
41	475646.97	1383455.9	91	475315.45	1383214.02	141	475066.22	1382949.02			
42	475641.17	1383462.3	92	475290.92	1383191.76	142	475074.05	1382956.39			
43	475642.12	1383463.12	93	475278.43	1383180.27	143	475073.77	1382956.7			
44	475662.5	1383480.88	94	475278.07	1383180.64	144	475079.33	1382961.73			
45	475654.88	1383489.91	95	475263.03	1383167.11	145	475084	1382965.44			
46	475666.16	1383499.81	96	475260.84	1383165.58	146	475086.25	1382967.43			
47	475683.94	1383514.4	97	475262.1	1383163.91	147	475086.05	1382967.64			
48	475704.3	1383532	98	475238.31	1383142.95	148	475085.79	1382967.94			
49	475692.45	1383545.37	99	475231.8	1383137.19	149	475097.69	1382978.11			
50	475687.21	1383540.72	100	475218.39	1383129.67	150	475101.25	1382981.17			




Условный номер земельного участка :ЗУ1		
Площадь контура земельного участка :ЗУ1 435.53 кв.м.		
№ точек	Координаты	
	X	Y
124	474888.21	1382803.76
123	474905.84	1382819.3
122	474897.76	1382828.96
184	474887.39	1382819.68
185	474873.15	1382806.94
186	474871.61	1382805.56
187	474871.08	1382805.08
125	474880.24	1382796.74
Условный номер земельного участка :ЗУ1		
Площадь контура земельного участка :ЗУ1 454.11 кв.м.		
№ точек	Координаты	
	X	Y
124	474888.21	1382803.76
123	474905.84	1382819.3
122	474897.76	1382828.96
184	474887.39	1382819.68
185	474873.15	1382806.94
186	474871.61	1382805.56
187	474871.08	1382805.08
125	474880.24	1382796.74

Условные обозначения

- Границы территории, в отношении которой осуществляется подготовка проекта межевания территории
- Граница кадастрового квартала, согласно сведений ГКН, номер 23:43:0304008
- Граница земельного участка, согласно сведений ГКН, номер 23:43:0304008.21
- Граница ОКС согласно сведений ГКН, номер 23:43:0304008.04
- Отменяемая красная линия
- Красная линия линейного объекта утверждаемая
- Граница образуемого земельного участка
- Обозначение образуемого земельного участка из земель государственной собственности на которые не разграничена :ЗУ1
- Обозначение образуемого земельного участка для размещения объектов местного значения - автомобильных дорог, в границах земельных участков сторонних землепользователей путем раздела исходных земельных участков, подлежащих изъятию :ЗУ1
- Обозначение характерной точки границы образуемого земельного участка 17

Примечания:

- Сведения о границах лесничеств, участков лесничеств, лесных кварталов, лесотаксационных выделов или частей лесотаксационных выделов - отсутствуют.
- Подготовка проекта межевания территории осуществляется в соответствии с системой координат, используемой для ведения Единого государственного реестра недвижимости.
- Линии отступа от красных линий в целях определения мест допустимого размещения зданий, строений, сооружений в границе подготовки проекта межевания территории отсутствуют.
- Согласно сведениям государственного кадастра недвижимости, выданных Филиалом ФГБУ "Федеральная кадастровая палата Росреестра" по Краснодарскому краю данные о границах зон действия публичных сервитутов отсутствуют.
- Границы образуемых и (или) изменяемых земельных участков, в отношении которых предполагаются резервирование и (или) изъятие для государственных или муниципальных нужд в границе подготовки проекта межевания территории отсутствуют.

						МЗ-776/2019-ДПТ/ЛО				
						Проект планировки территории и проект межевания территории для размещения линейного объекта (автомобильной дороги, сетей инженерно-технического обеспечения) по улице Старокубанской, от улицы Бургасской до улицы Новой, в Центральном внутригородском округе города Краснодара				
Изм.	Копуч.	Лист	№ док.	Подпись	Дата	Проект межевания территории Основная часть	стадия	лист	листов	
ГАП		Сечь			06.19		ПМТ	9		
Разработал		Матвеева			06.19					
						Чертеж межевания территории М 1:2000	МБУ "Институт Горкадастрпроект"			
Н.контр.	Сечь			06.19						